

# 法政大学学術機関リポジトリ

HOSEI UNIVERSITY REPOSITORY

PDF issue: 2024-05-29

## 法政地理 第11号 正誤表

---

(出版者 / Publisher)

法政大学地理学会

(雑誌名 / Journal or Publication Title)

JOURNAL of THE GEOGRAPHICAL SOCIETY OF HOSEI UNIVERSITY / 法政地理

(巻 / Volume)

11

(発行年 / Year)

1970-03-27

法政地理 1 1 号正誤表


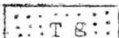

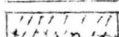
頁	行	誤	正	頁	行	誤	正
(目次)		島村勇三	島村勇二			写真 (上から)	
6	21	段階状	段階上			A-1・B-2	
		・表1 火山泥流地域	火山泥流地形分類表			B-1・B-3・B-4	
		分類表		52	19	現在	現状
12	7	角尖安山岩類	角閃安山岩類	53	12	主産地形伐	主産地形成
		・12 段級	段丘	56	末	自小作農2戸、自小作農2戸、小自作農	
16	図	図6	図9			..... 2戸	
20	図	図14 ④質輪泥流	質輪泥流面	57	22	763戸	1,763戸
		面		58	10	竹原部落	竹原田部落
		⑤大失石泥流	大失谷泥流面	69	13	洪水線	湛水線
		面		72	図	図4	
30	23	完成されている	完成させている	73	18	耳々拡大	年々拡大
36	13	改革前に比べて	改革前に比べて	74	表	貝類42年	201
41	16	団結	固結			20?	
45	図	本栖第1風穴		78	15	アインプレス	アインプレス
		スケール				27サミスター	サーミスター
		0 5 10 20 30 m		80	13	約1.0%	約1.0%
47	26	理解される。	理解される。本洞西	84	19	住宅地を	住宅地も
		.....	南の	85	3	水路があふれ、	水路があふれ、どこが
46	図	標題	背負子才1風穴			.....	まり
			.....	86	図	図1 斜線は浸水範圍	斜線は浸水範圍
						固	

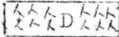
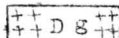
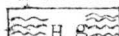

お詫びとお願い

編集の不慣れから多くの訂正箇所を出しましたことを著者並びに皆様方に深くお詫び申し上げます。お手数かけて申しわけありませんが、正誤表についてご訂正の上(切りばり等)お読み下さい。また乱丁本・落丁本などは、お取替いたしますので、東京都千代田区富士見2-17-1法政大学地理学教室内法政地理学会宛てにお送り下さいますようお願いいたします。編集人代表者・久川玄二郎

◎ 図中 An → Am, Jg → Tg に訂正

[Iizuka]

	a	砂、礫および粘土
	Tg	砂、礫および粘土
	Mf	泥流堆積岩
	Ab	安山岩類及び集塊岩

	G	閃緑岩
	Dg	石英閃緑岩、花崗斑岩
	Hg	片麻岩、角閃石類
	U	砂岩、礫岩、頁岩